

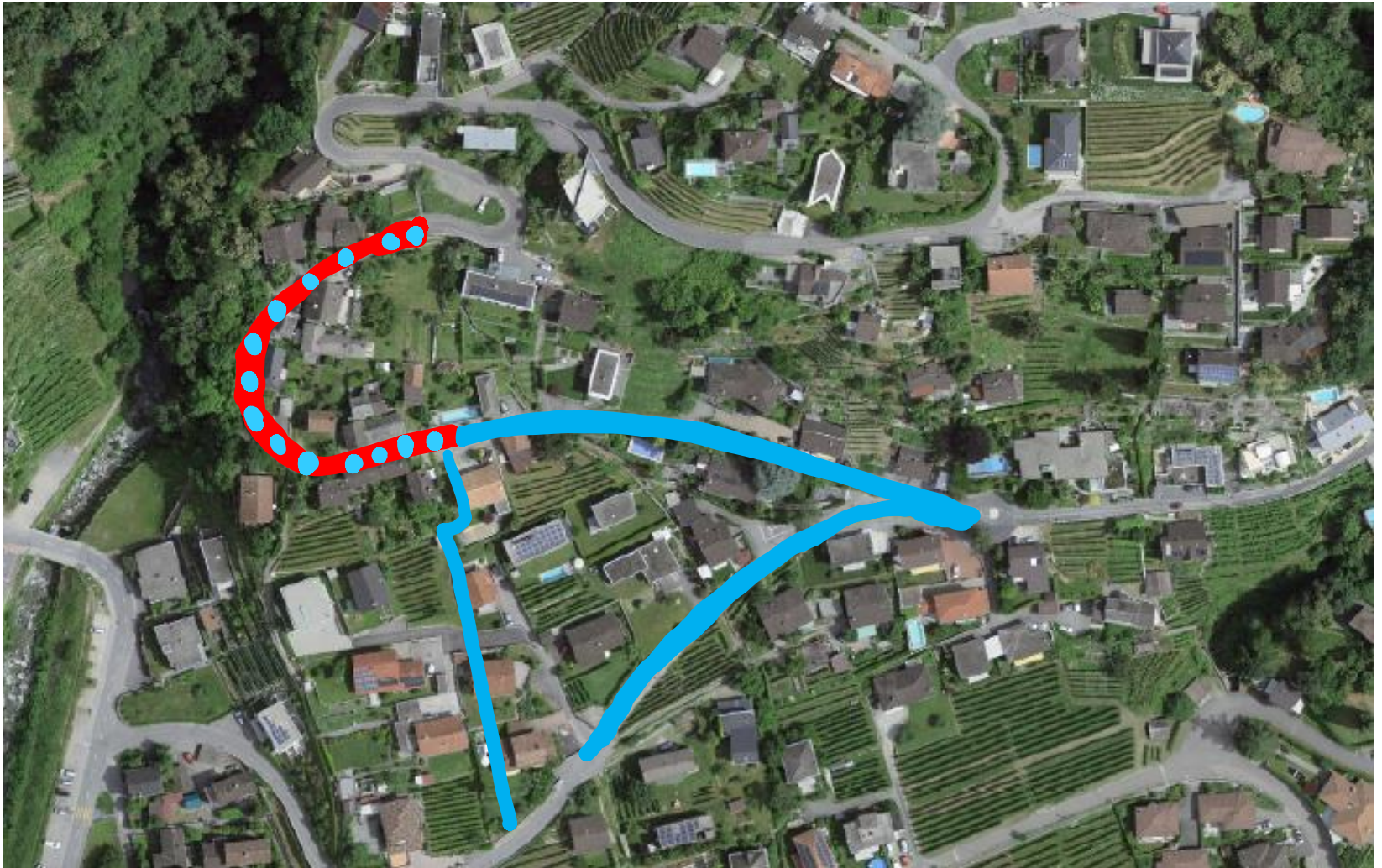
Via Sciarana / Via Collina

Informazione sul cantiere
per allargamento stradale e infrastrutture

Progetto definitivo

1. Progetto allargamento stradale
2. Progetto infrastrutture (canalizzazioni e acquedotto)
3. Fasi cantiere
4. Conduzione del traffico
5. Posteggi e percorsi pedonali
6. Punti di raccolta RSU
7. Informazione diretta ai confinanti del cantiere

Ubicazione interventi



Allargamento

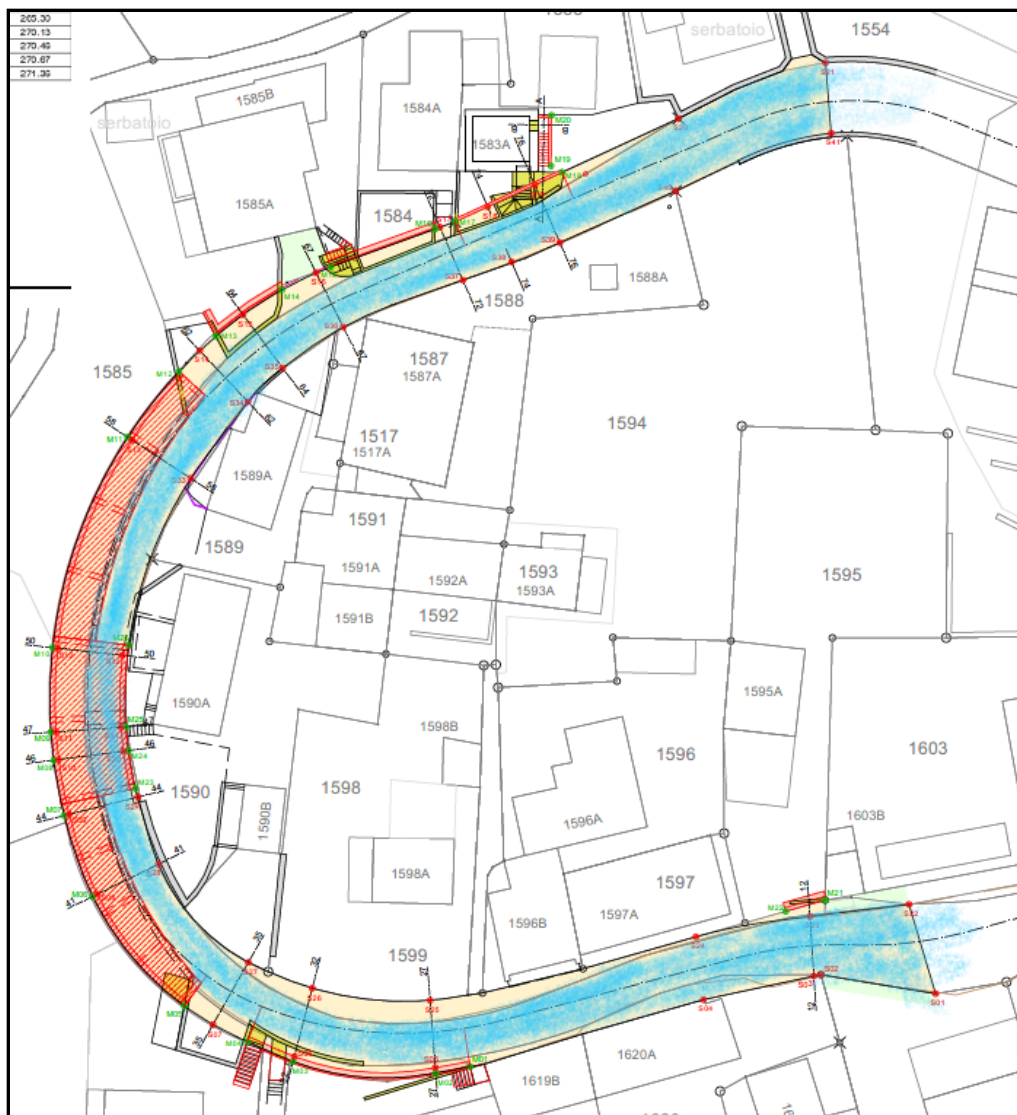
Infrastrutture

Progetto allargamento stradale

Obiettivi

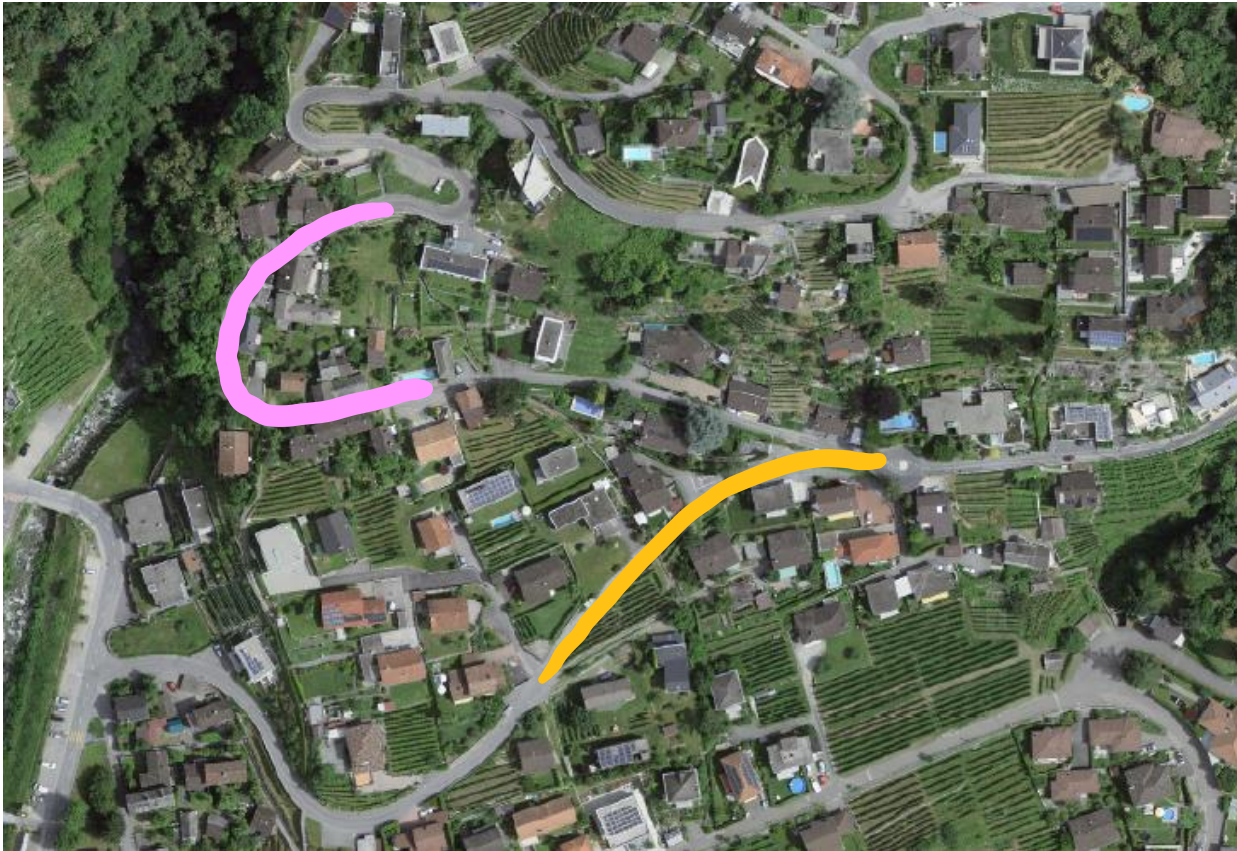
- Aumento sicurezza per i pedoni
- Calibro stradale adeguato per l'incrocio auto ↔ auto
- Interventi su infrastrutture comunali e di terzi
- Cantiere: riduzione dei tempi di chiusura totale delle strade

Progetto stradale



 Strada attuale

Progetto infrastrutture - Canalizzazioni



Via Collina:
potenziamento

Via Sciarana:
Integrazione acque stradali e ripristino
allacciamenti privati

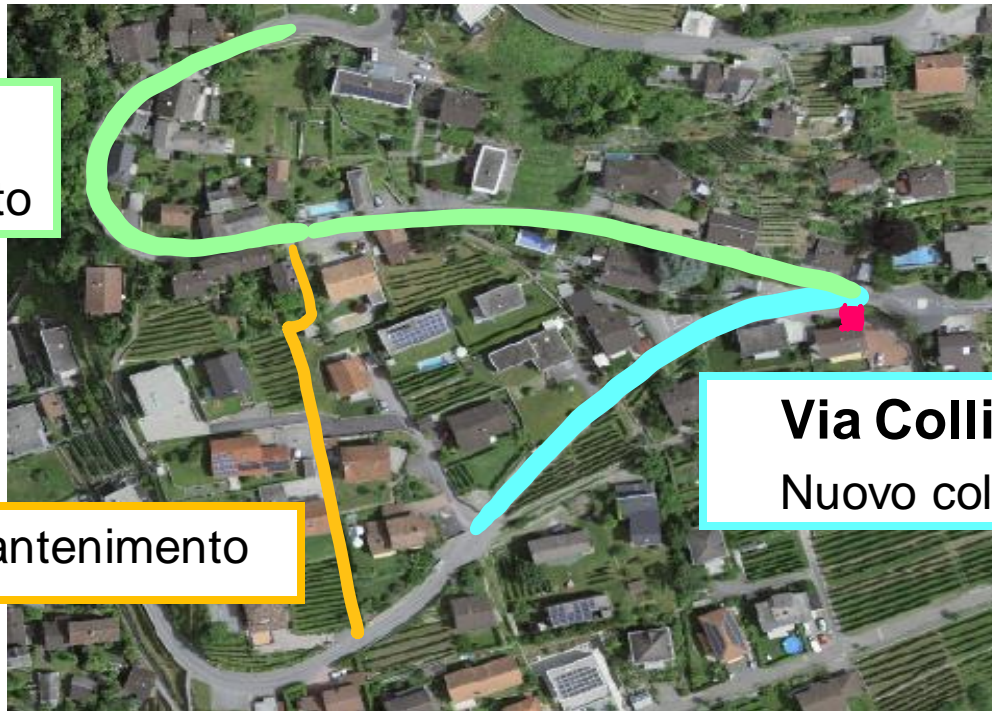
Progetto infrastrutture – Acquedotto

Obiettivi:

- Rinnovo, potenziamento e spostamento su strada della linea principale di trasporto dell'acqua dalla camera Sciarana al nucleo di Cugnasco
- Rinnovo della distribuzione locale in zona Sciarana
- Ottimizzazione della pressione in rete

Via Sciarana:

Rinnovo/potenziamento



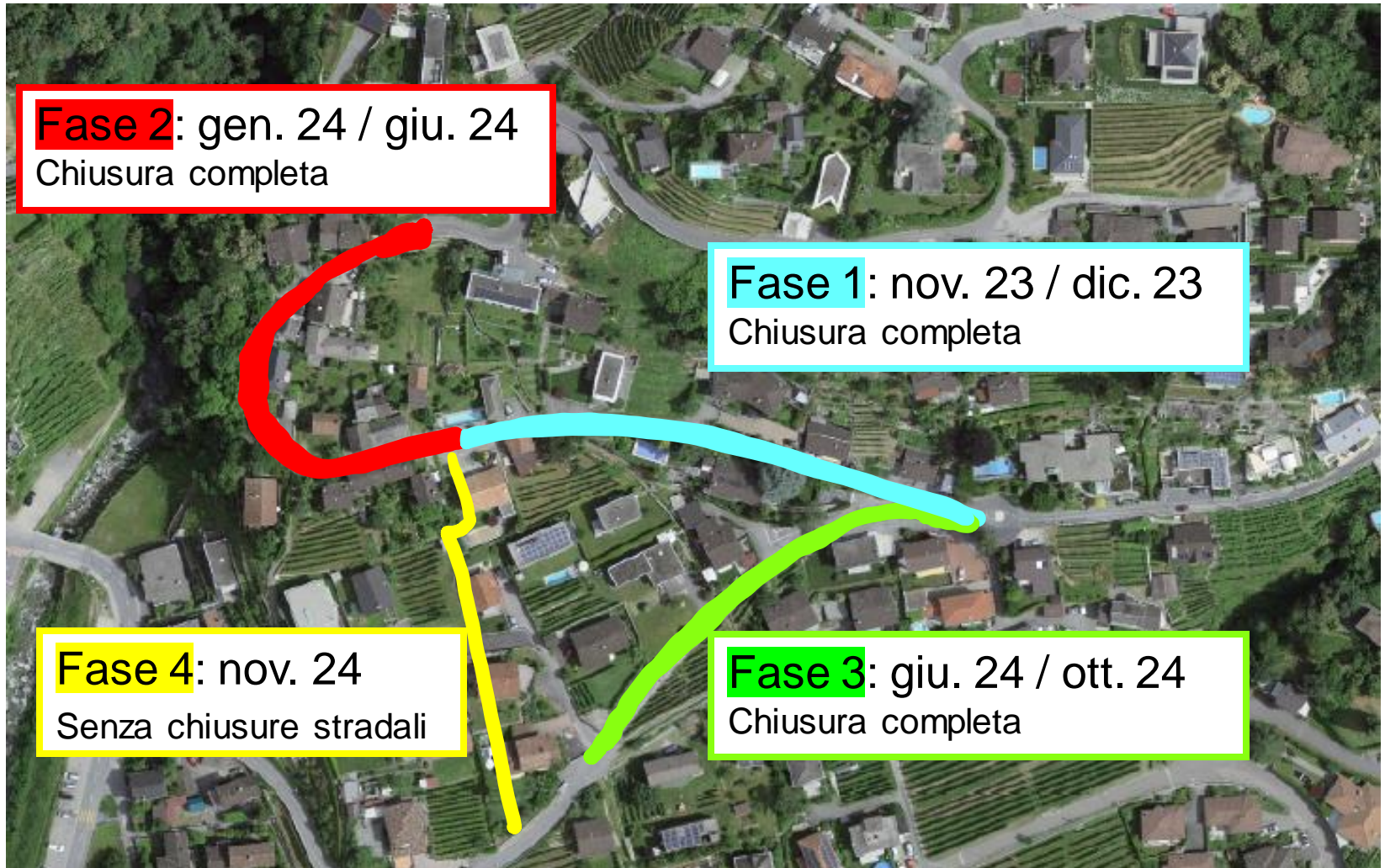
■ Nuovo riduttore

Mantenimento

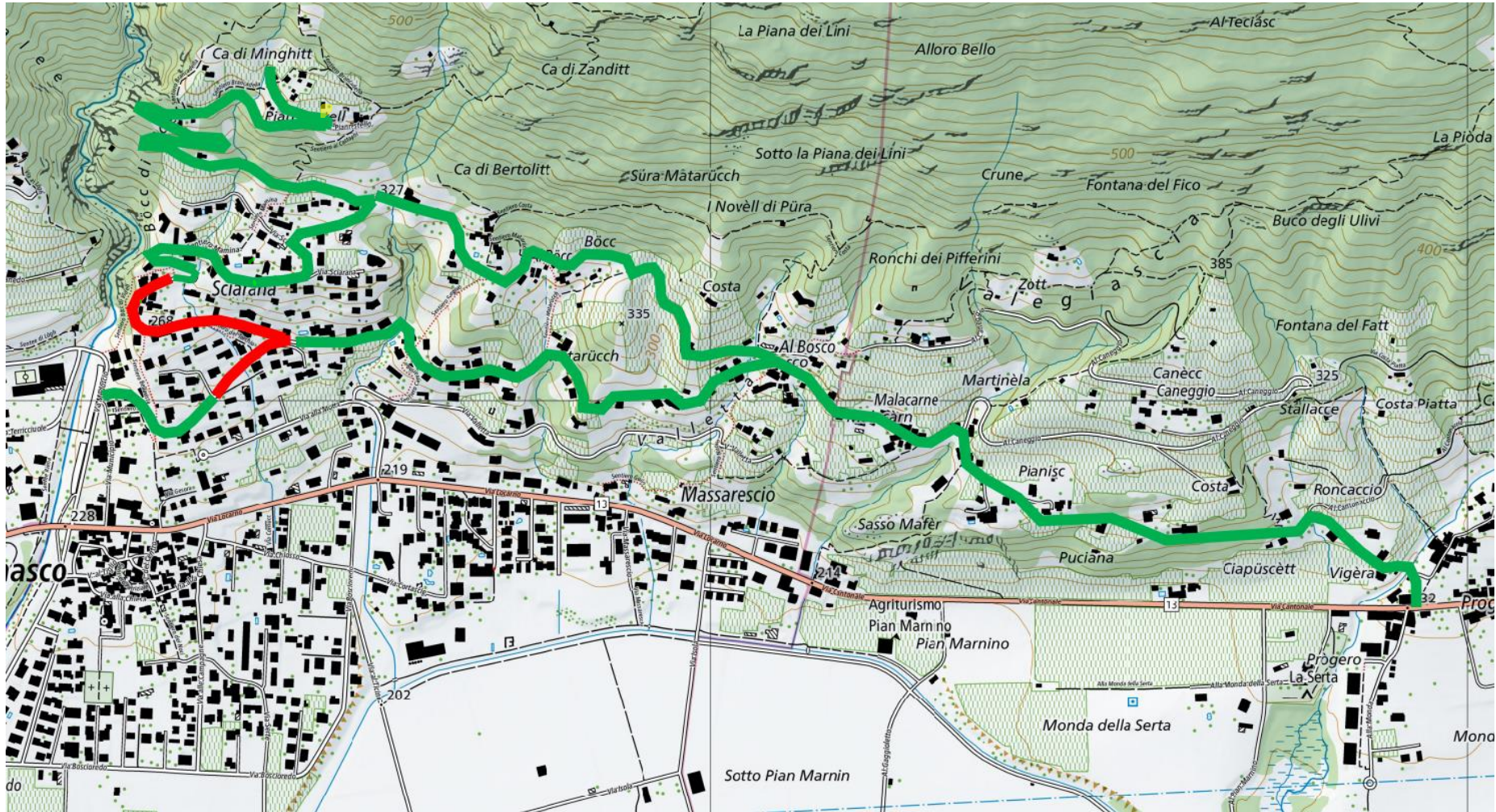
Via Collina:

Nuovo collegamento

Fasi di cantiere

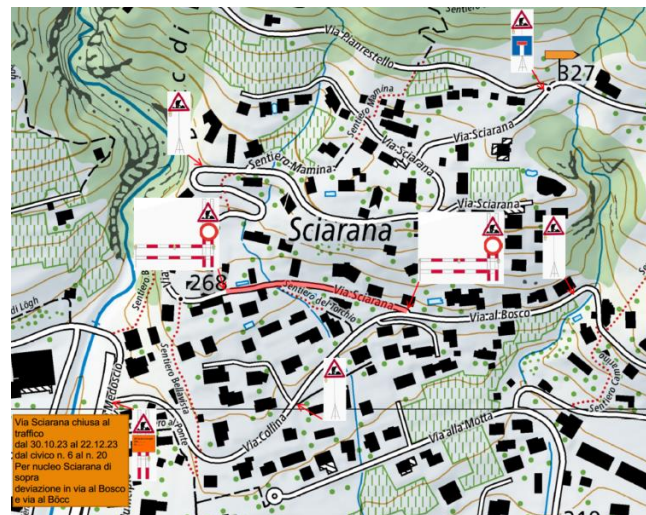
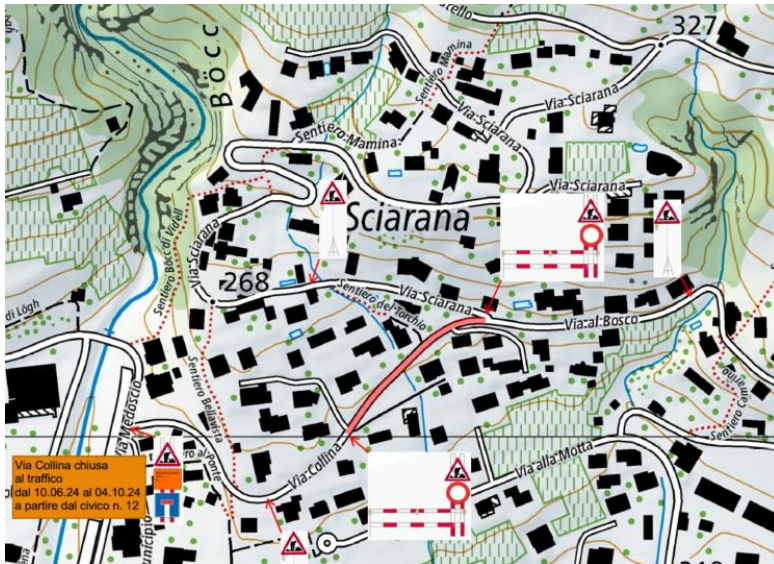


Conduzione del traffico – percorsi d'accesso stradale

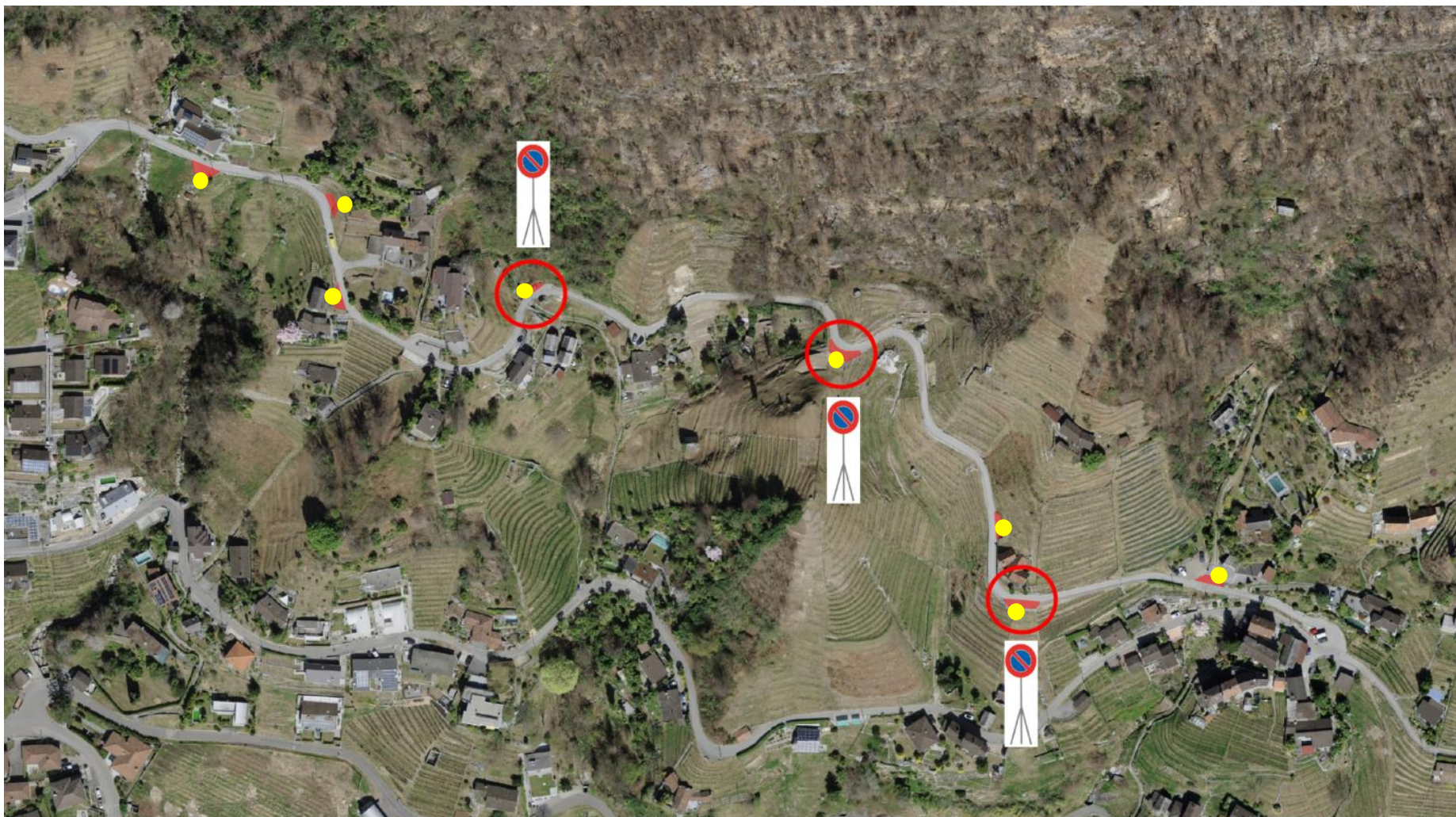


Conduzione del traffico - segnaletica

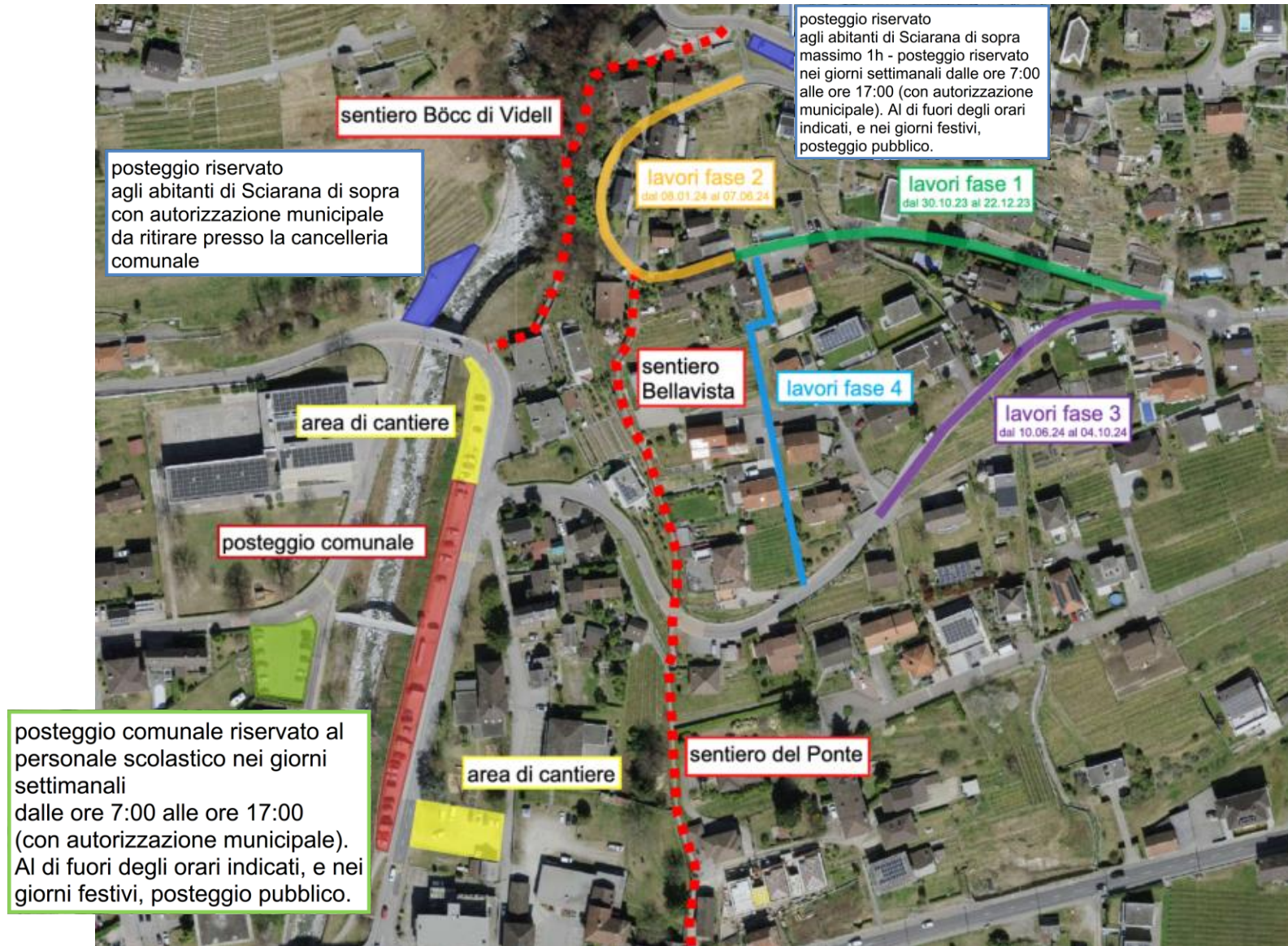
Piani segnaletica concordati con polizia per ogni fase



Conduzione del traffico – punti incrocio su Via al Böcc

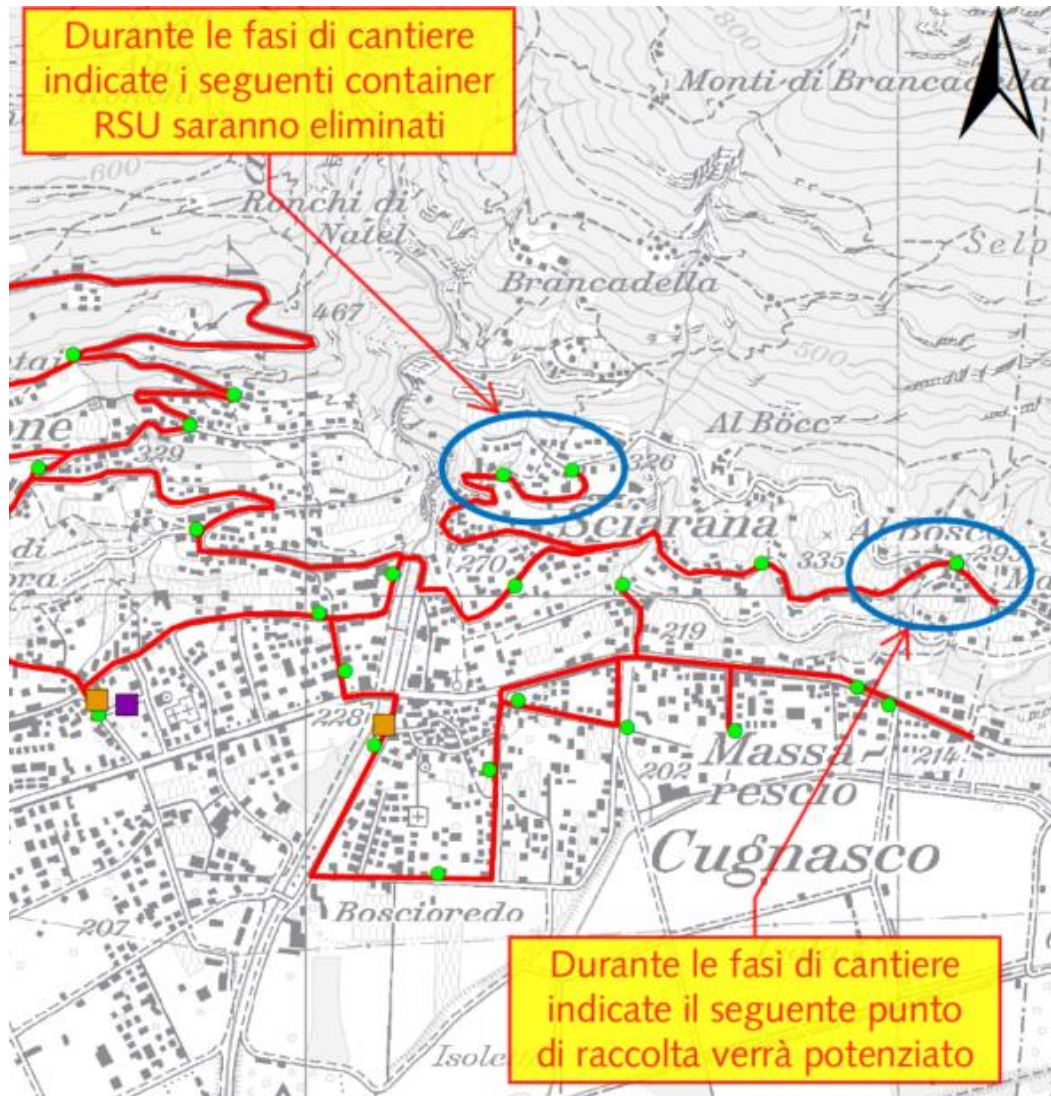


Piano posteggi e percorsi pedonali



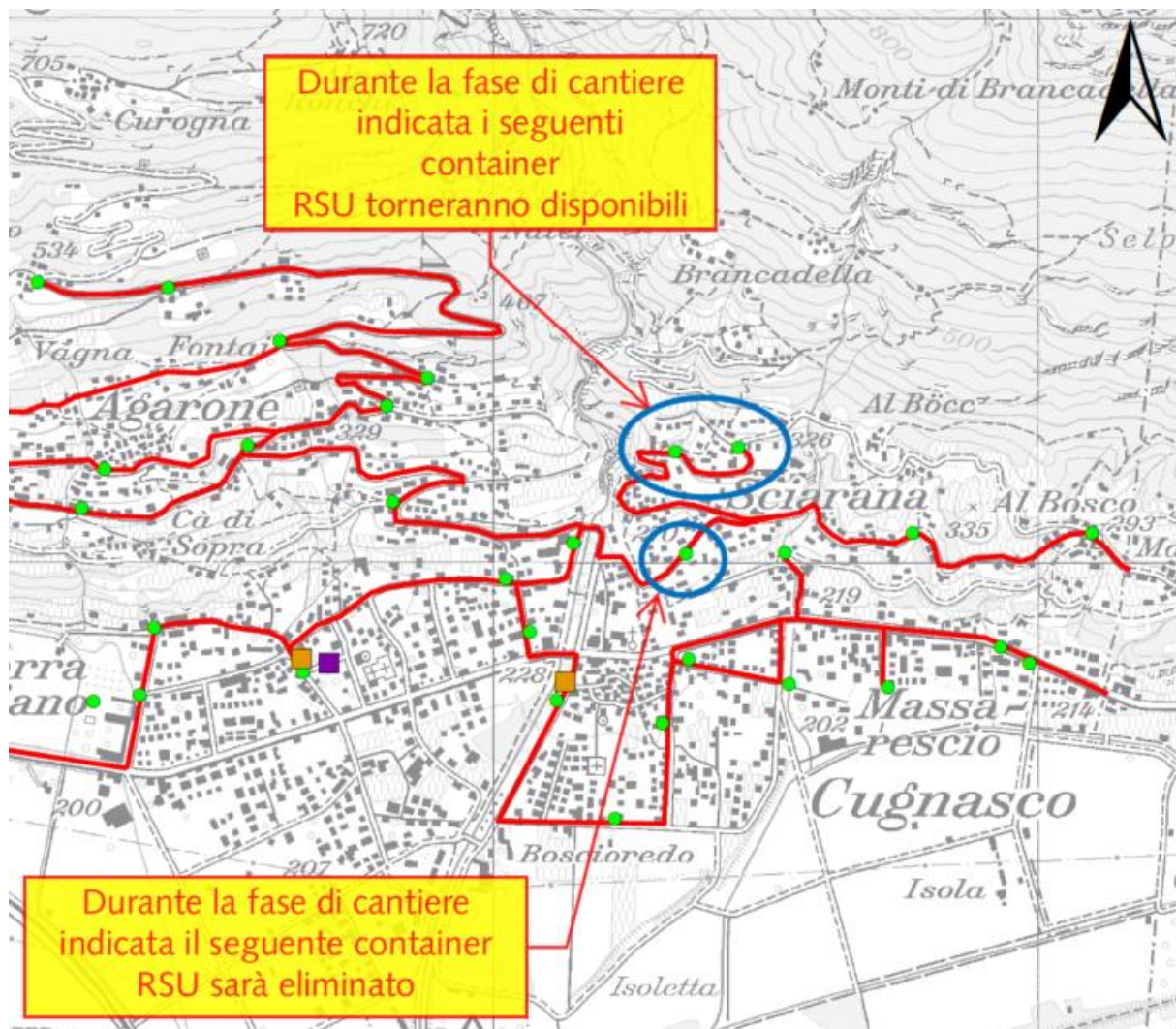
Punti di raccolta RSU

FASE 1+2

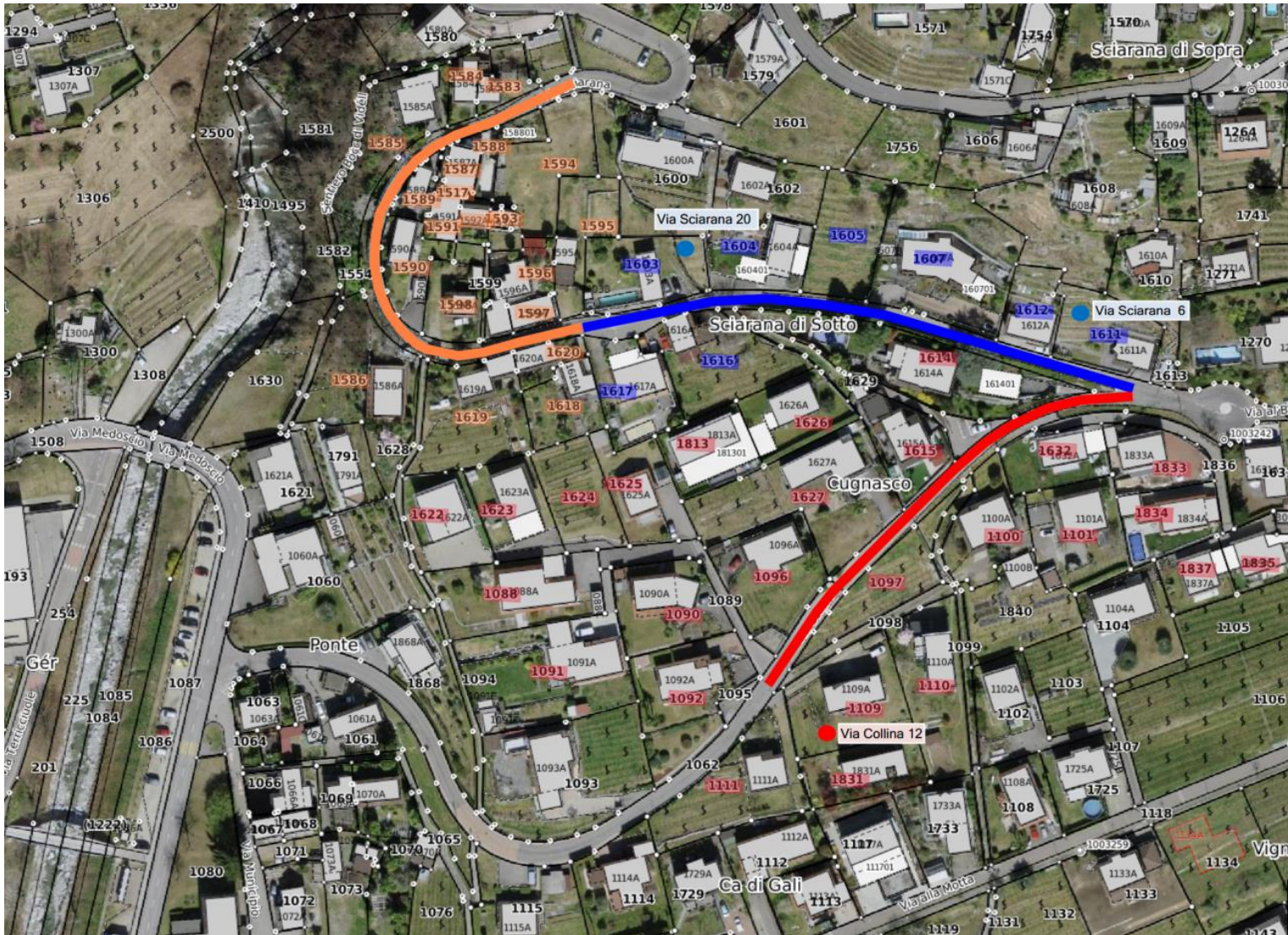


Punti di raccolta RSU

FASE 3



Informazione diretta ai confinanti del cantiere



Broadcast
WhatsApp

